












પ્રારંભિક નગર રચના યોજના નં.૨૨ – (રૈયા – રાજકોટ)

નકશા નં. ૩


મુળખંડ તથા અંતિમખંડ દર્શાવતો નકશો

સમજૂતી

-  નગર રચના યોજનાની હદ
-  રેવન્યુ સર્વે નંબર
-  રેવન્યુ સર્વે નંબરની હદ
-  મુળખંડની હદ
-  મુળખંડ નંબર
-  અંતિમખંડની હદ
-  અંતિમખંડ નંબર
-  હયાત બાંધકામ
-  યોજનાના સુચિત રસ્તાઓ
-  અનામત પ્લોટો
-  એલ.સી.સી. ડી.પી. રીઝર્વેશન
-  સડક પ્રા.વો. મુજબ આ.ન.નં.૨૨થી



પ્રમાણમાપ :  
 ૧ સે.મી. = ૨૦ મીટર



નગર રચના અધિકારી  
 નગર રચના યોજનાઓ, એકમ નં. ૨  
 રાજકોટ